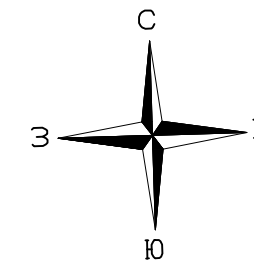
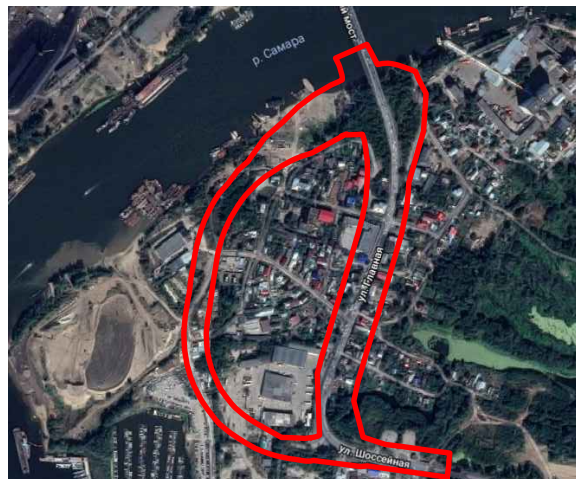


Схема резервируемых земель в целях строительства транспортной развязки
на ул. Главной в городском округе Самара
система координат г. Самара (МСК Самара)

ПРИЛОЖЕНИЕ 1
к приказу министерства транспорта и
автомобильных дорог Самарской области
№ _____ от " ____ " _____ 2018 г.






СИТУАЦИОННЫЙ ПЛАН



Площадь зоны резервирования 111 715 кв.м.

М1:4.000

УСЛОВНЫЕ ОБОЗНАЧЕНИЯ:

-  Граница зоны резервирования
-  Обозначение поворотных точек зоны резервирования
-  Граница кадастровых кварталов
- 63:01:0403001 Кадастровый номер квартала

